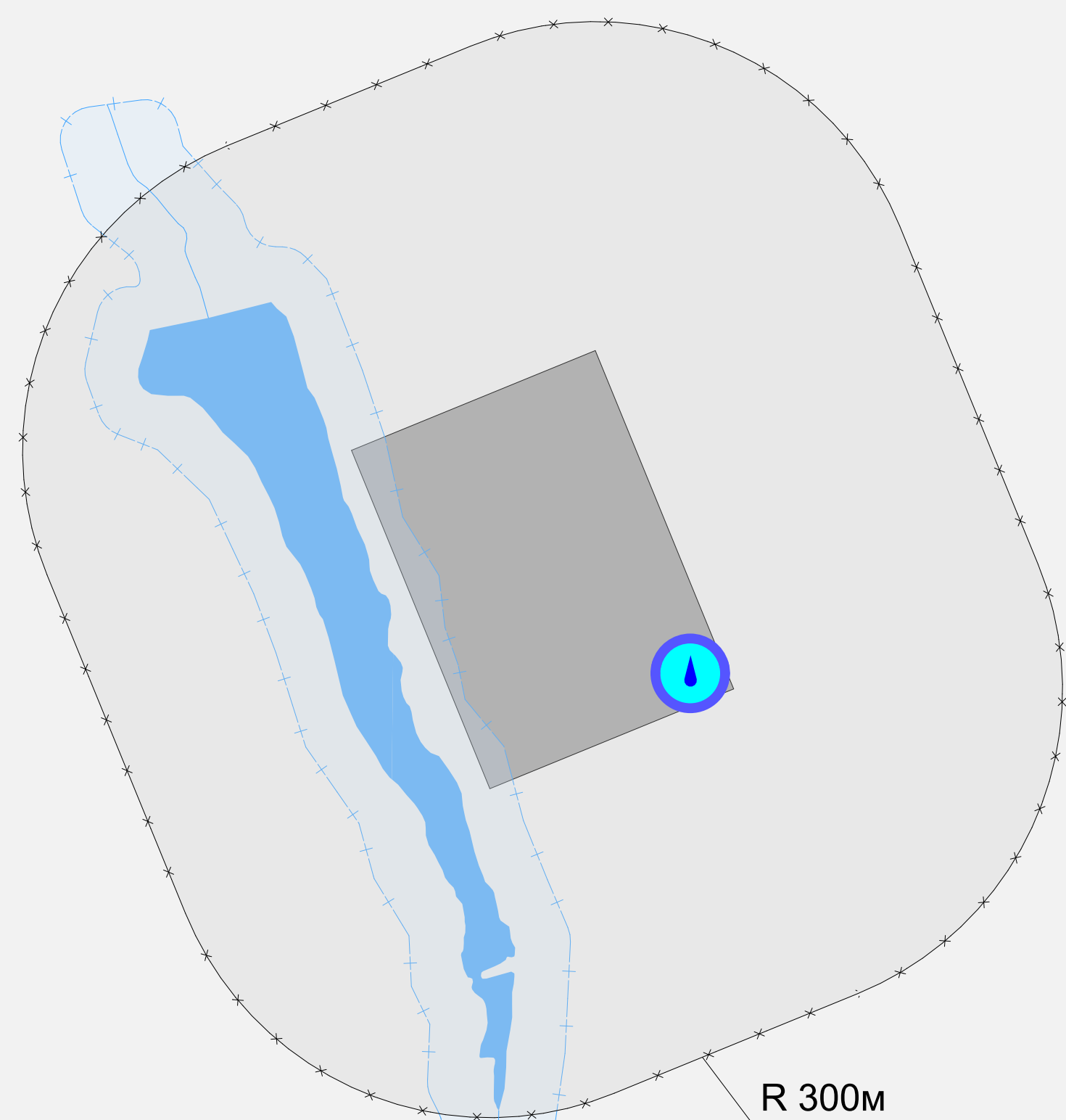


Генеральный план сельского поселения Урицкий сельсовет Тербунского муниципального района Липецкой области

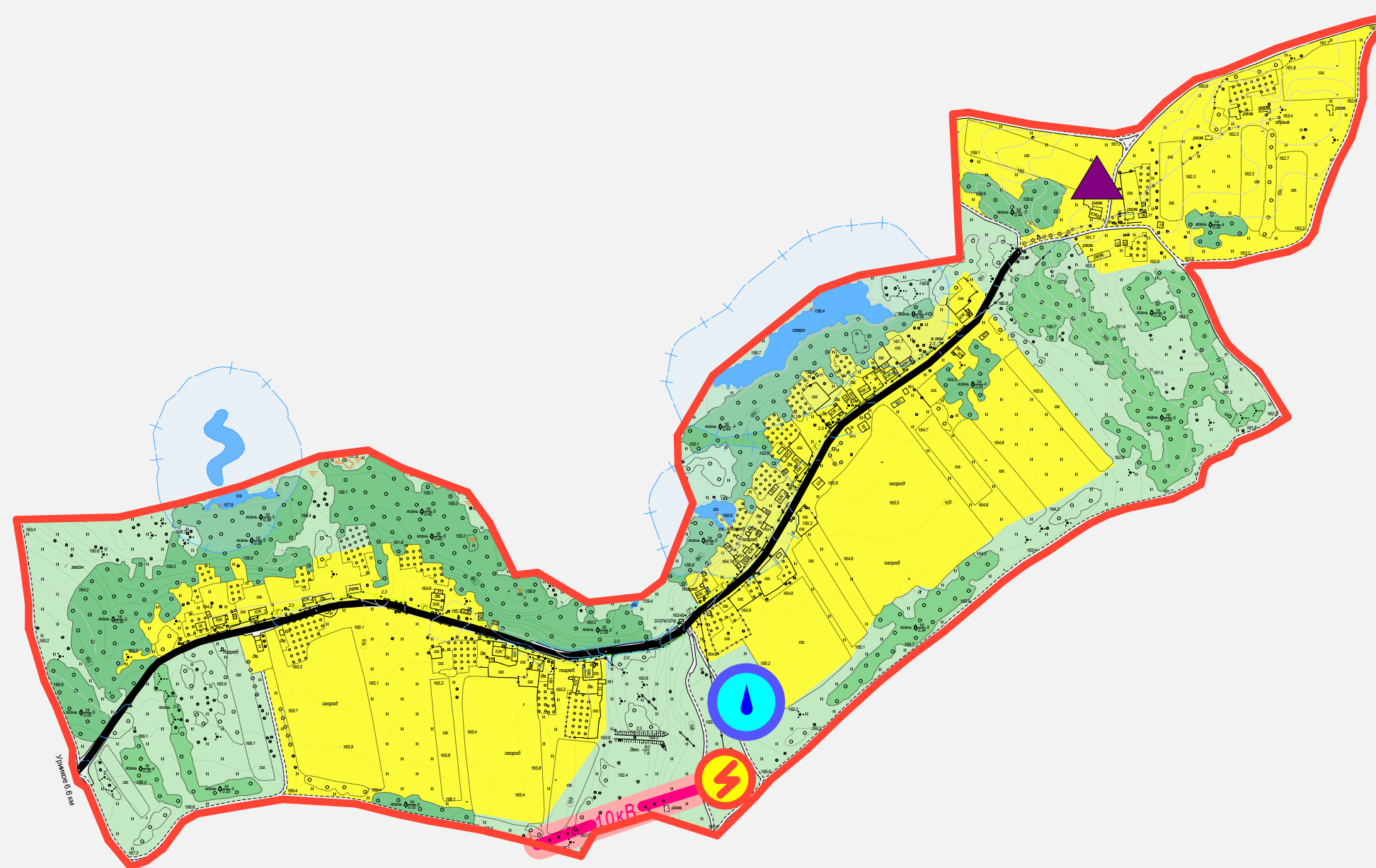
Карта современного использования, планировочных ограничений,
анализ комплексного развития территории деревни Барышниково, деревни Даниловка, деревни Дубровка

д.Дубровка



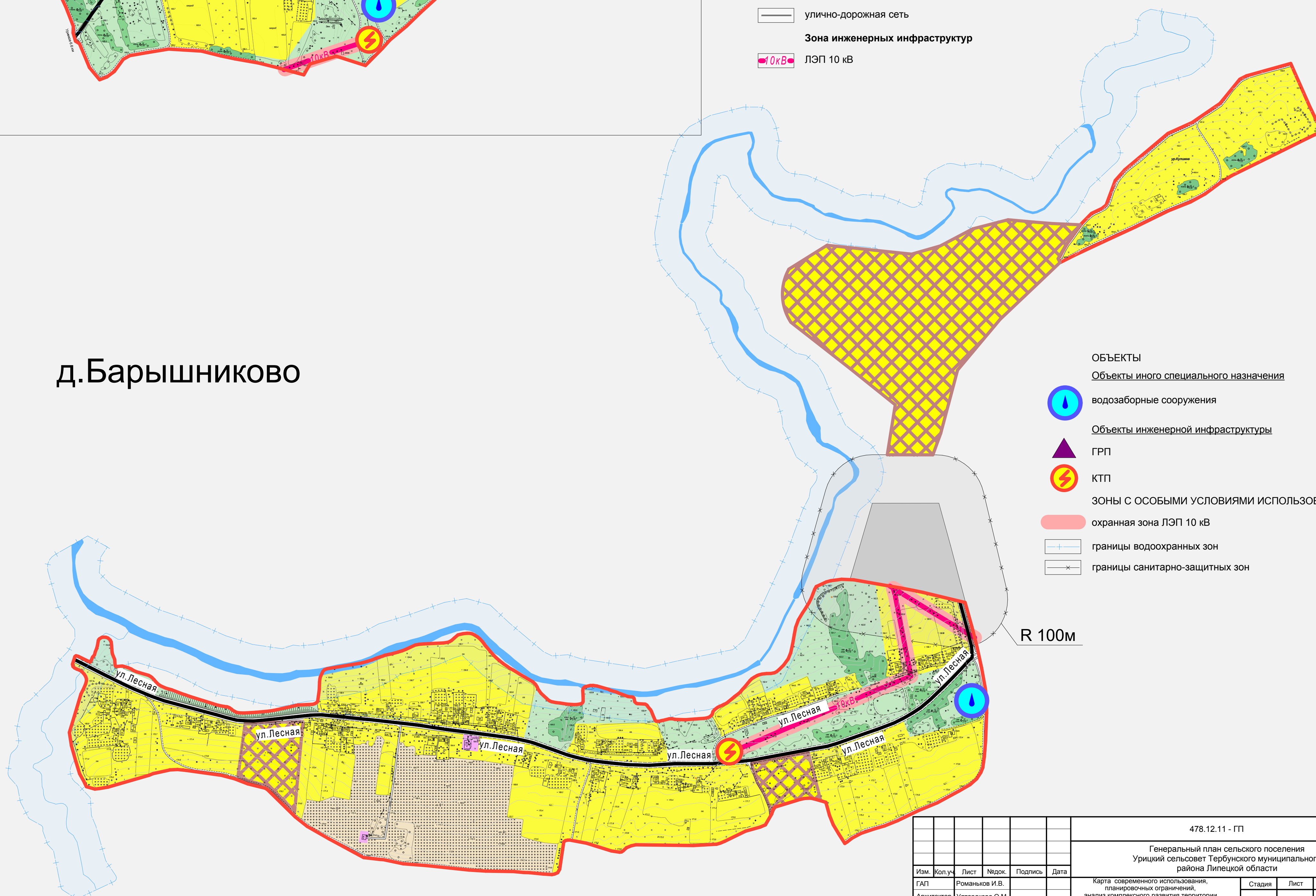
R 300м

д.Даниловка



- ГРАНИЦЫ**
- населенных пунктов
- КАТЕГОРИИ ЗЕМЕЛЬ**
- Земли населенных пунктов**
- Жилая зона**
- индивидуальная жилая застройка
 - резерв для развития населенного пункта
- Общественно-деловая зона**
- территория многофункциональной общественно-деловой застройки
- Производственная зона**
- территория коммунально-складских объектов
- Природно-рекреационная зона**
- зеленые насаждения общего пользования
 - лесонасаждения
- Зона сельскохозяйственного использования**
- сельскохозяйственные угодья
- Зона транспорта**
- автодороги регионального значения в границах населенного пункта
 - улично-дорожная сеть
- Зона инженерных инфраструктур**
- ЛЭП 10 кВ

д.Барышниково



R 100м

- ОБЪЕКТЫ**
- Объекты иного специального назначения
 - водозаборные сооружения
 - Объекты инженерной инфраструктуры
 - ГРП
 - КТП
 - зоны с особыми условиями использования
 - охранная зона ЛЭП 10 кВ
 - границы водоохранных зон
 - границы санитарно-защитных зон

478.12.11 - ГП					
Генеральный план сельского поселения Урицкий сельсовет Тербунского муниципального района Липецкой области					
Изм.	Коп.уч.	Лист	№док.	Подпись	Дата
ГАП		Романьков И.В.			
Архитектор		Ултаркова О.М.			
Инженер		Мелихова Е.П.			
Инженер		Киженко Е.Ю.			
Инженер		Бульгина Т.Е.			

Стадия	Лист	Листов
ГП	3	

Карта современного использования,
планировочных ограничений,
анализ комплексного развития территории
деревни Барышниково, деревни Даниловка,
деревни Дубровка

ООО
"Липецкгеоизыскания"
проектный отдел

M 1 : 5 000