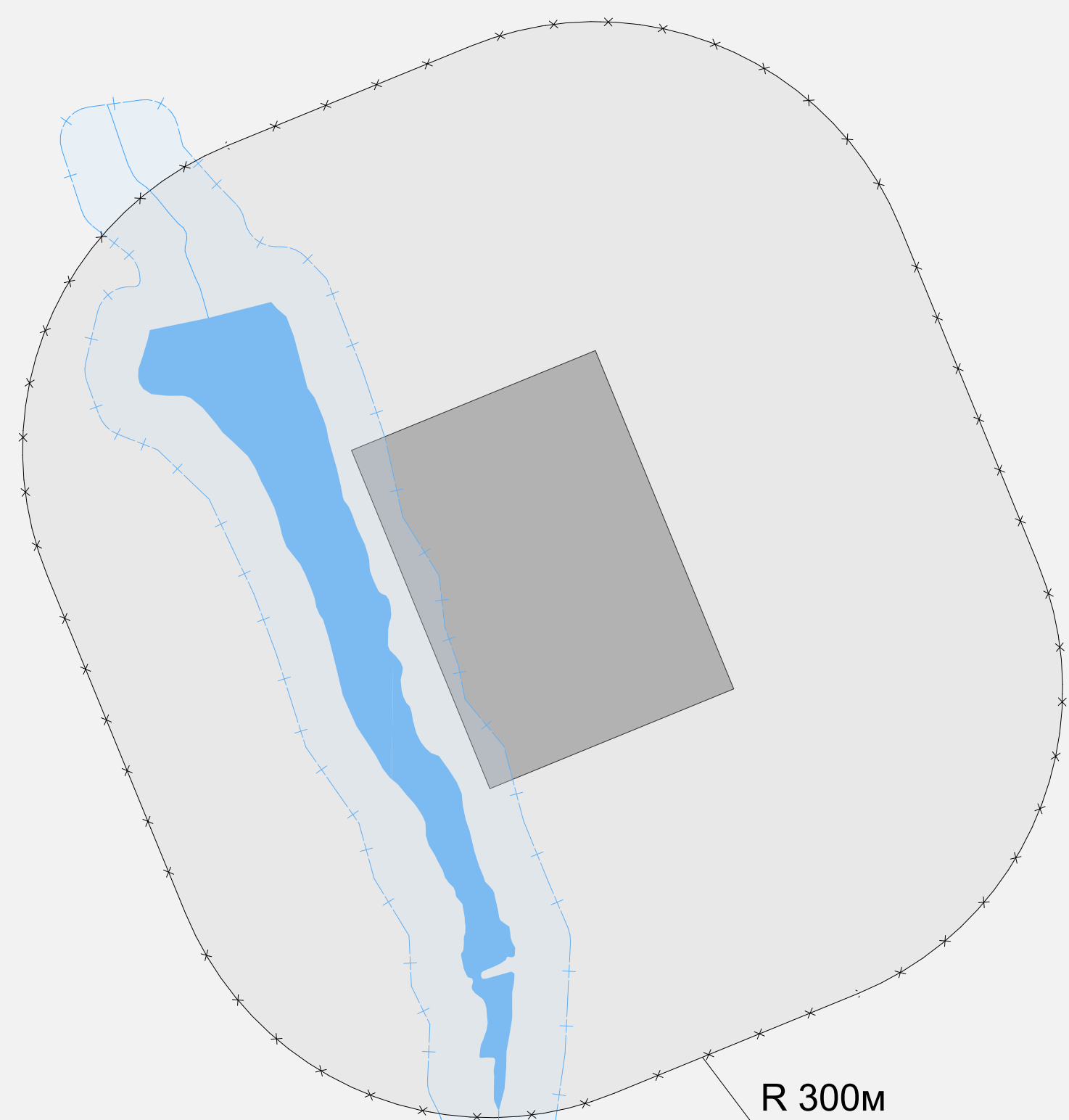


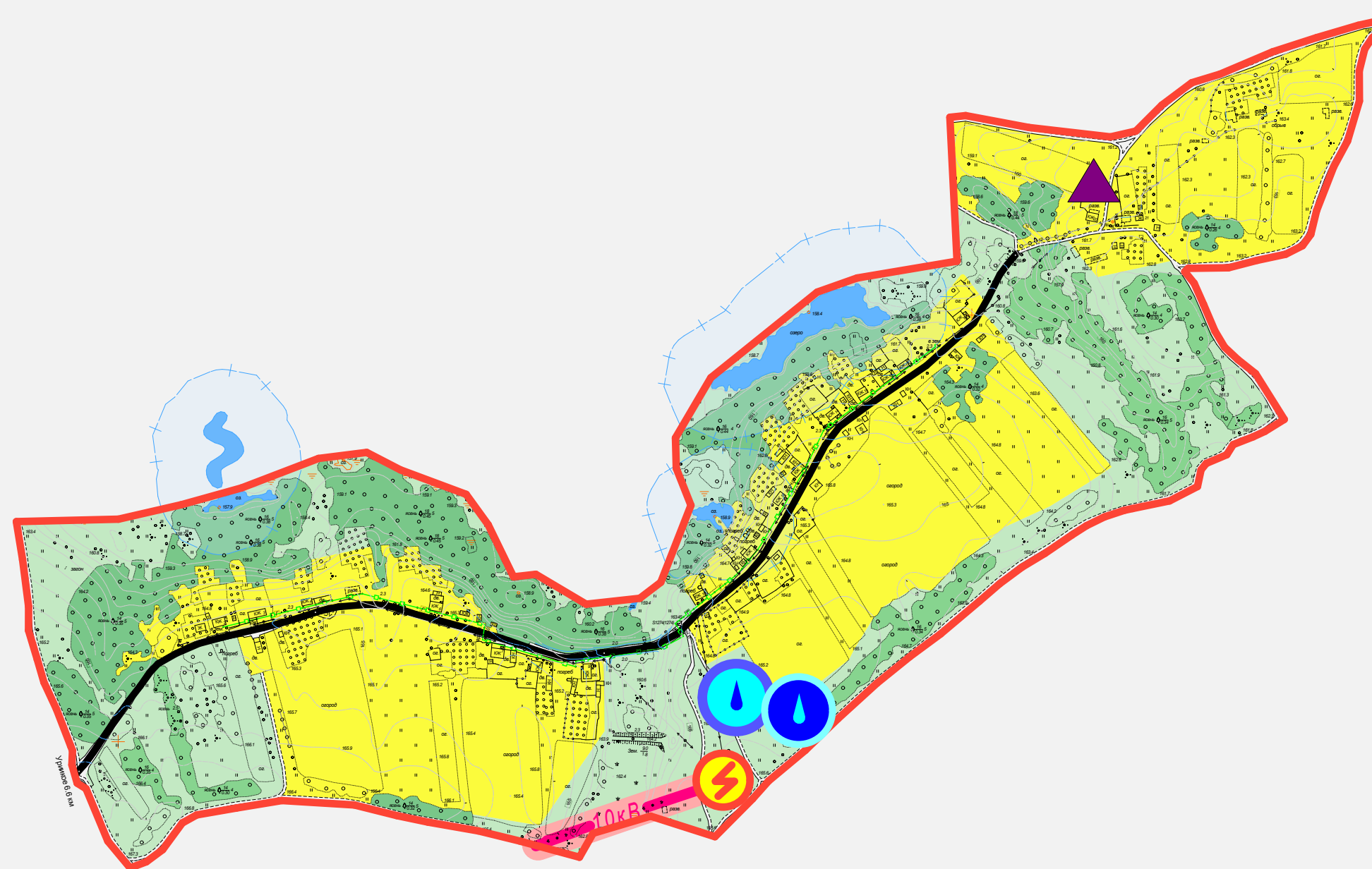
Генеральный план сельского поселения Урицкий сельсовет Тербунского муниципального района Липецкой области

Карта генерального плана деревни Барышниково, деревни Даниловка, деревни Дубровка

д.Дубровка

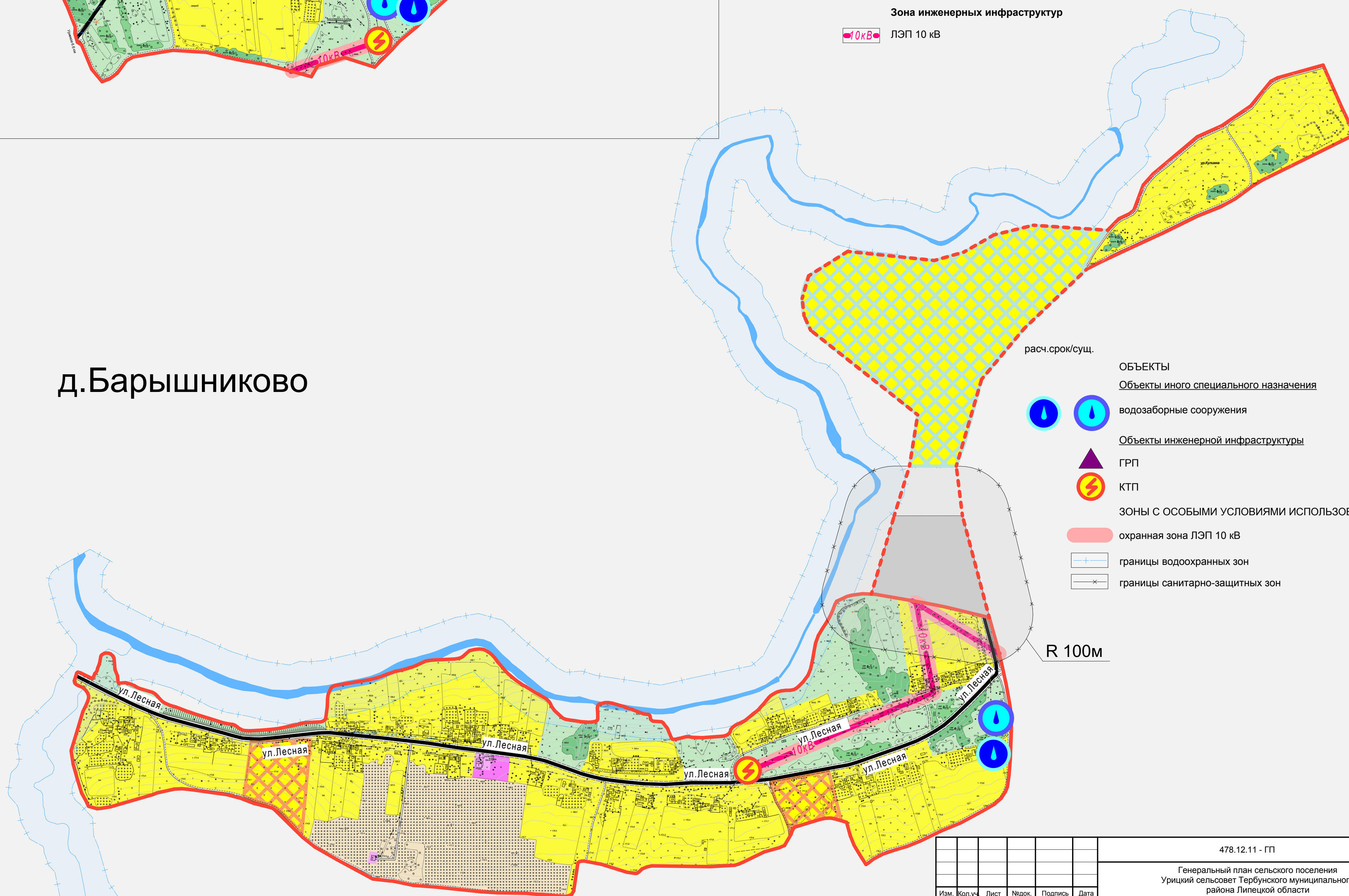


д.Даниловка

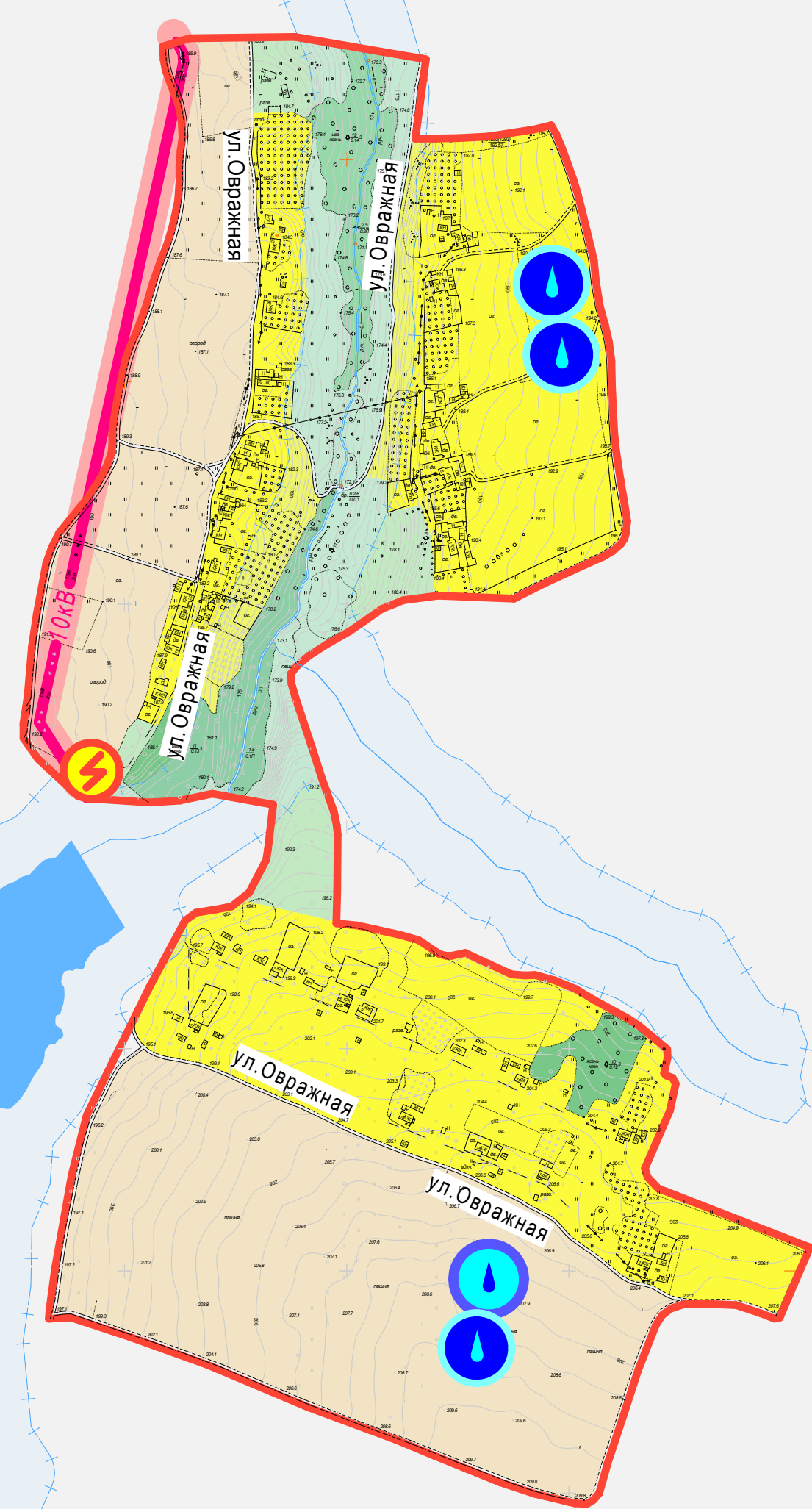


- персп./расч. срок/сущ.
- ГРАНИЦЫ**
населенных пунктов
- КАТЕГОРИИ ЗЕМЕЛЬ**
Земли населенных пунктов
- Жилая зона**
индивидуальная жилая застройка
- Общественно-деловая зона**
территория многофункциональной общественно-деловой застройки
- Производственная зона**
территория коммунально-складских объектов
- Природно-рекреационная зона**
зеленые насаждения общего пользования
лесонасаждения
- Зона сельскохозяйственного использования**
сельскохозяйственные угодья
- Зона транспорта**
автодороги регионального значения в границах населенного пункта
улично-дорожная сеть
- Зона инженерных инфраструктур**
ЛЭП 10 кВ

д.Барышниково



- расч. срок/сущ.
- ОБЪЕКТЫ**
Объекты иного специального назначения
водозаборные сооружения
- Объекты инженерной инфраструктуры**
ГРП
КТП
- ЗОНЫ С ОСОБЫМИ УСЛОВИЯМИ ИСПОЛЬЗОВАНИЯ**
охранная зона ЛЭП 10 кВ
границы водоохранных зон
границы санитарно-защитных зон



						478.12.11 - ГП		
						Генеральный план сельского поселения Урицкий сельсовет Тербунского муниципального района Липецкой области		
Изм.	Коп.уч.	Лист	№док.	Подпись	Дата	Стадия	Лист	Листов
ГАП		Романьков И.В.				Карта генерального плана деревни Барышниково, деревни Даниловка, деревни Дубровка	ГП	6
Архитектор		Улгаркова О.М.						
Инженер		Мелихова Е.П.						
Инженер		Киженко Е.Ю.						
Инженер		Бульгина Т.Е.						
						M 1 : 5 000	ООО "Липецкгеоизыскания" проектный отдел	