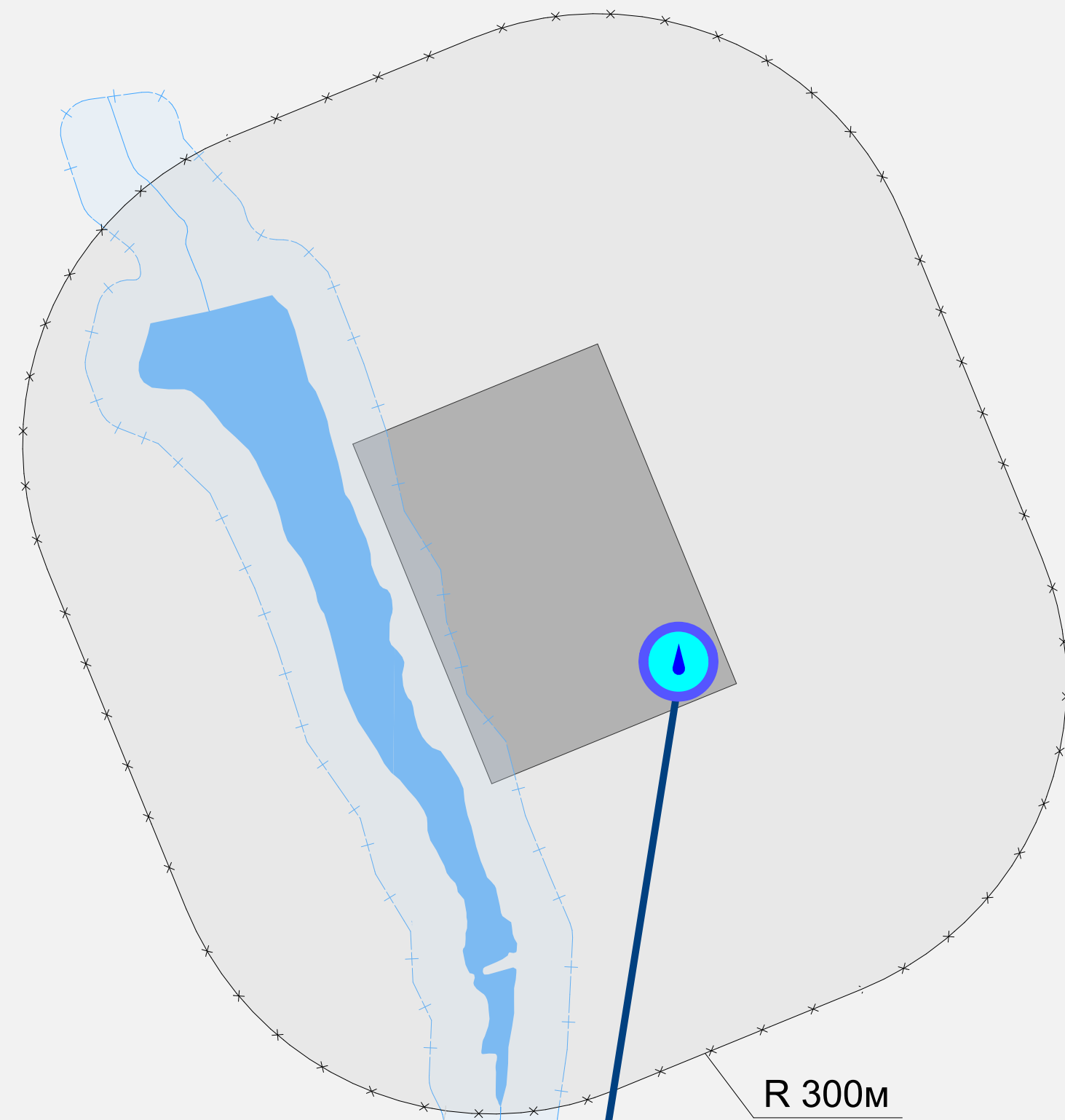


Генеральный план сельского поселения Урицкий сельсовет Тербунского муниципального района Липецкой области

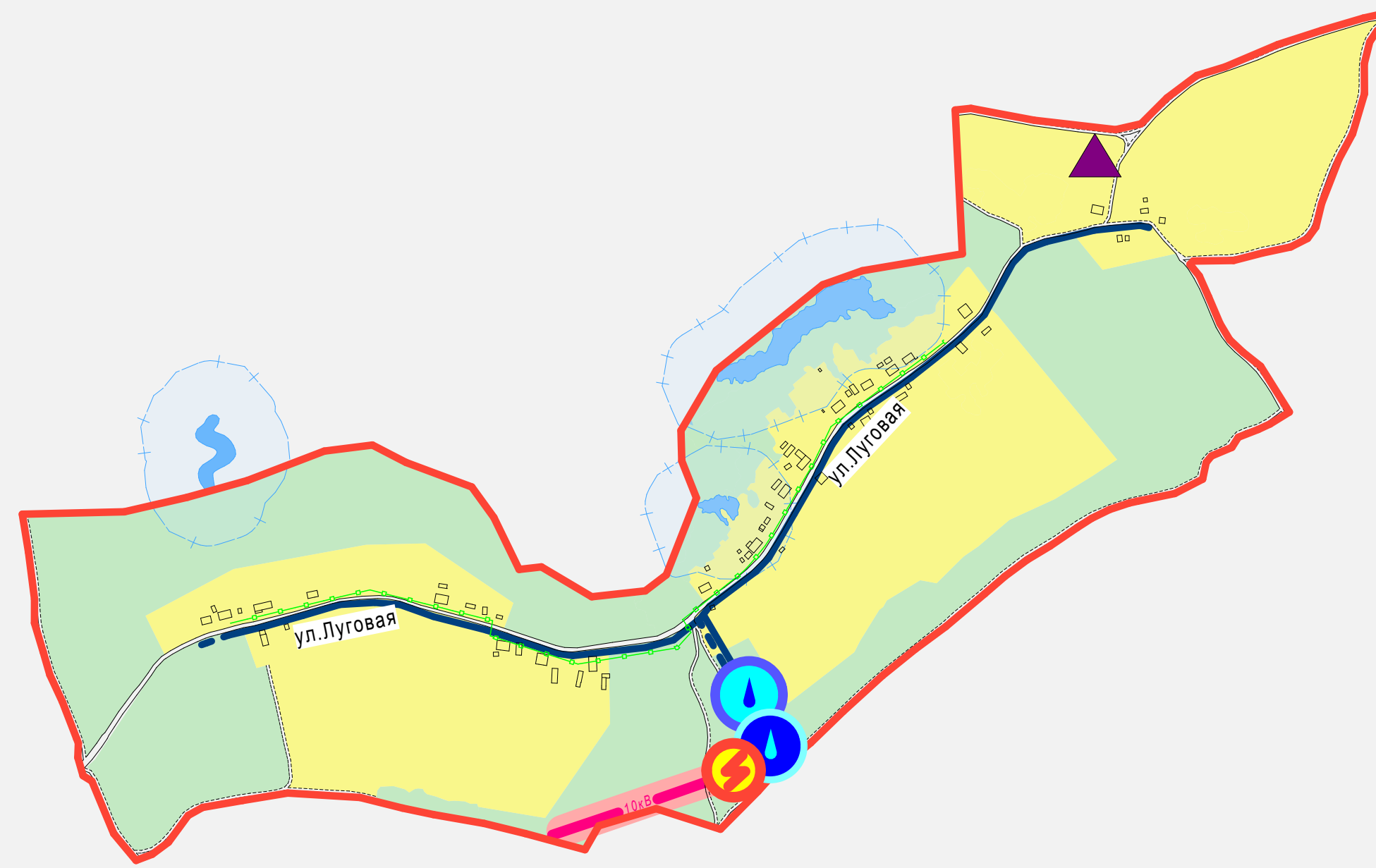
Карта инженерной инфраструктуры деревни Барышниково, деревни Даниловка, деревни Дубровка

д.Дубровка(4)

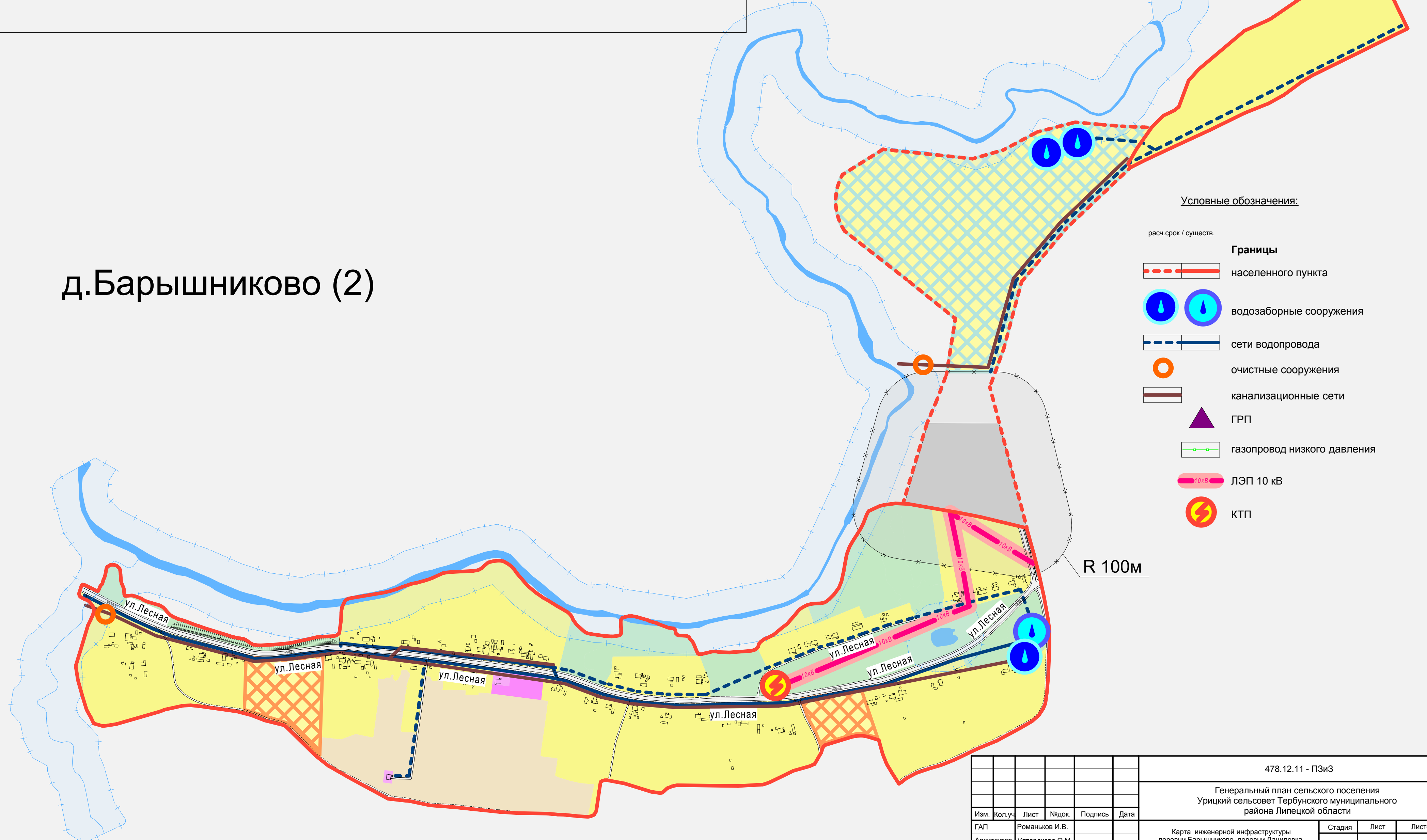


R 300м

д.Даниловка(3)



д.Барышниково (2)



Условные обозначения:

- расч. срок / существ.
- Границы**
- населенного пункта
- ⊕ водозаборные сооружения
- сети водопровода
- очистные сооружения
- канализационные сети
- ▲ ГРП
- газопровод низкого давления
- ⚡ ЛЭП 10 кВ
- ⚡ КТП

R 100м

ПЕРЕЧЕНЬ МЕРОПРИЯТИЙ ПО РАЗМЕЩЕНИЮ ОБЪЕКТОВ ИНЖЕНЕРНОЙ ИНФРАСТРУКТУРЫ						
№ п/п	Наименование	Единицы измерения	Кол-во	Место расположения	Мероприятия	Сроки реализации
1	2	3	4	5	6	7
1	Водозаборная скважина производительностью до 10 м³/ч	комплект	10	д.Барышниково: северо-вост. окраина деревни; юго-вост. окраина деревни д.Дубровка; севернее деревни; северо-вост. окраина деревни; юго-вост. окраина деревни д.Даниловка; южная окраина деревни	Новое стр-во	расч. срок
2	Водонапорная башня емкостью 25 м³, высотой 12,0, 15,0 м	комплект	5		Новое стр-во	расч. срок
3	Водопр. сети с устр-ом колодцев, установкой запорной арматуры и пожарных гидрантов φ=125мм	км	29,0	определить проектом	Новое стр-во	расч. срок
4	Очистн. сооруж. - комплектно-блочные, заводского изготовления для коттеджных поселков с очисткой канализационных стоков до норм сброса в вод. рыбохозяйственного назначения произв. Q = 6-80 м³/сут	комплект	13	определить проектом	Новое стр-во	расч. срок
5	Канализационные сети самотечные φ150-φ200мм	км	34,0	Канализационные сети самотечные φ150-200 мм	км	расч. срок
6	Комплектная трансформаторная подстанция (КТП)	шт.	9		Новое стр-во	1ая очередь расч. срок
7	Газопроводы средн. давления, ПЗ φ63 мм	км	15,0	определить проектом	Новое стр-во	расч. срок
8	ШРП	шт.	2		Новое стр-во	расч. срок
9	Котельная Пристройка к МБОУ детский сад "Радуга" пристройка на 20 мест	шт.	1	сущ. Котельная	реконструкция котельной	расч. срок
10	МБУК Поселковый центр культуры и досуга пристройка на 150 п/м (с.Урицкое, ул.Пятая сотня)	шт.	1	сущ. Котельная		расч. срок

478.12.11 - ПЗиЗ					
Генеральный план сельского поселения Урицкий сельсовет Тербунского муниципального района Липецкой области					
Изм.	Коп.уч.	Лист	№док.	Подпись	Дата
ГАП		Романьков И.В.			
Архитектор		Улгаркова О.М.			
Инженер		Мелихова Е.П.			
Инженер		Киженко Е.Ю.			
Инженер		Булыгина Т.Е.			
Карта инженерной инфраструктуры деревни Барышниково, деревни Даниловка, деревни Дубровка			Стадия	Лист	Листов
			ГП	8	
М 1 : 5 000			ООО "Липецкгеоинжстрой" проектный отдел		